

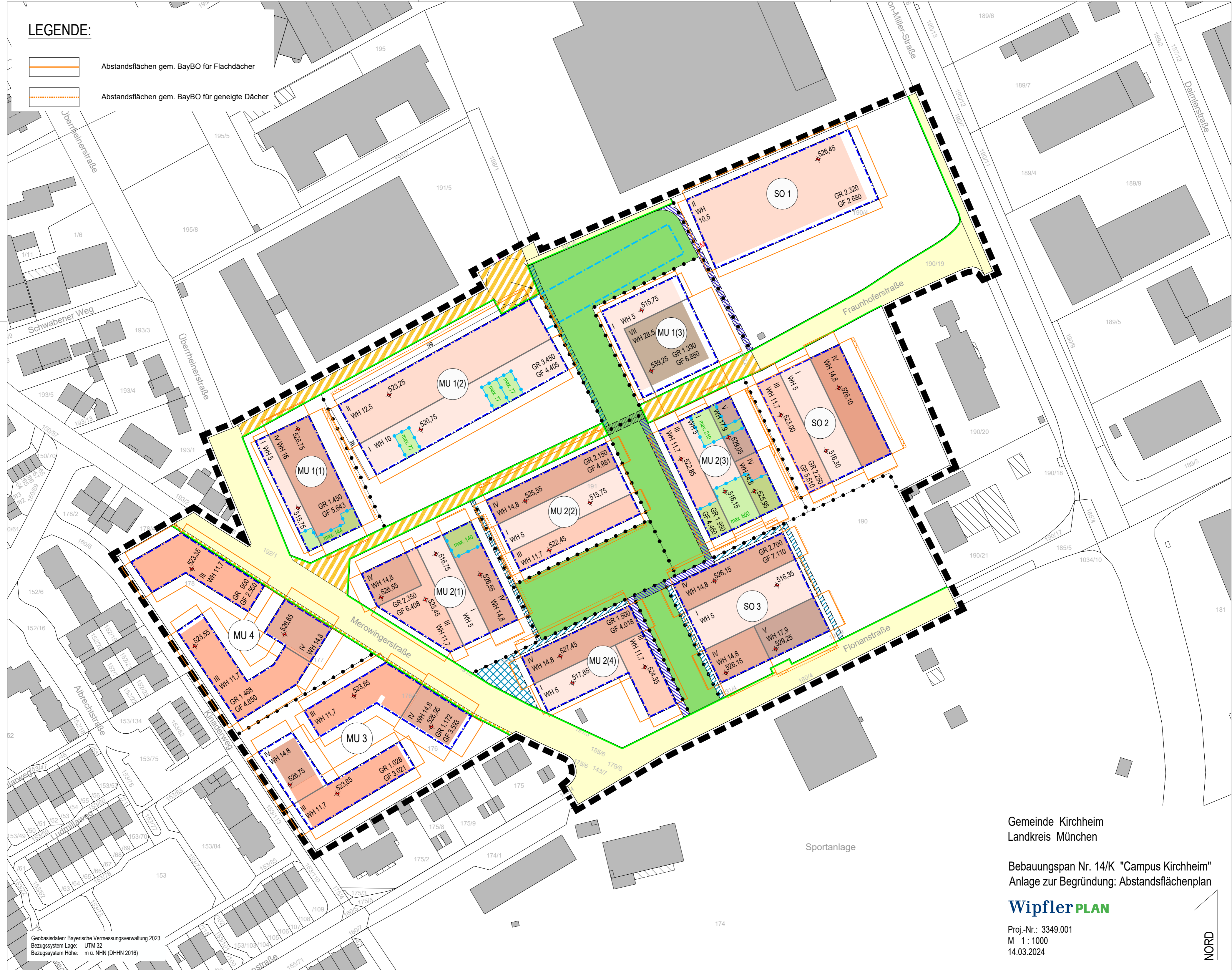


LEGENDE:

-  Abstandsflächen gem. BayBO für Flachdächer
-  Abstandsflächen gem. BayBO für geneigte Dächer



Gemeinde Kirchheim
Landkreis München

Bebauungsplan Nr. 14/K "Campus Kirchheim"
Anlage zur Begründung: Abstandsflächenplan

Wipfler PLAN

Proj.-Nr.: 3349.001
M 1: 1000
14.03.2024

NORD

Wipfler PLAN

Geobasisdaten: Bayerische Vermessungsverwaltung 2023
Bezugssystem Lage: UTM 32
Bezugssystem Höhe: m ü. NHN (DHHN 2016)