

Gemeinde

# Kirchheim b. München

Lkr. München

Bauleitplan

## 29. Änderung des Flächennutzungsplanes

für das Gebiet "südlich des Aschheimer Weges, westlich des Heimstettner Moosweges und nördlich der Staatsstraße St2082"

Plandatum

30.03.2021

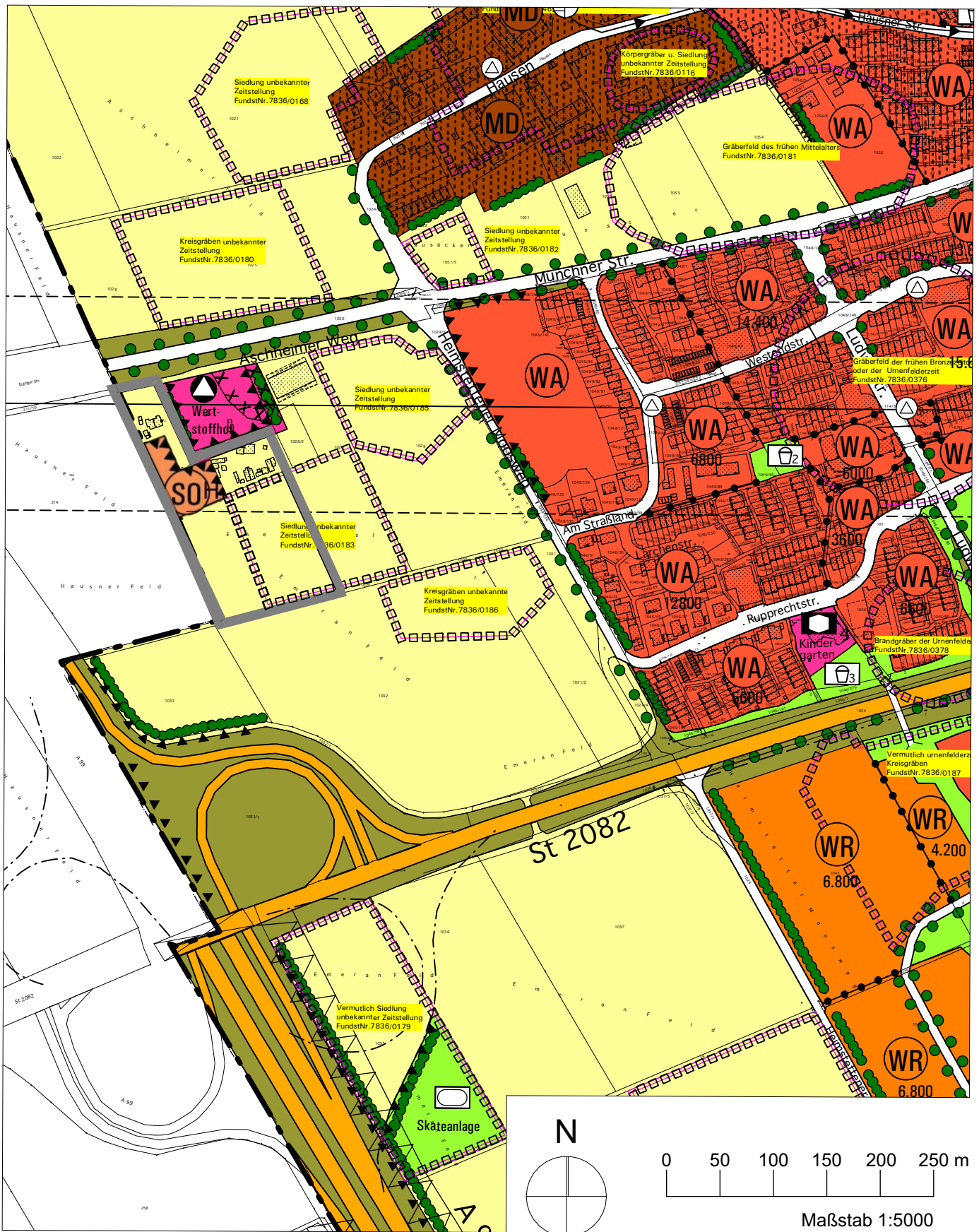
17.06.2021

06.11.2024

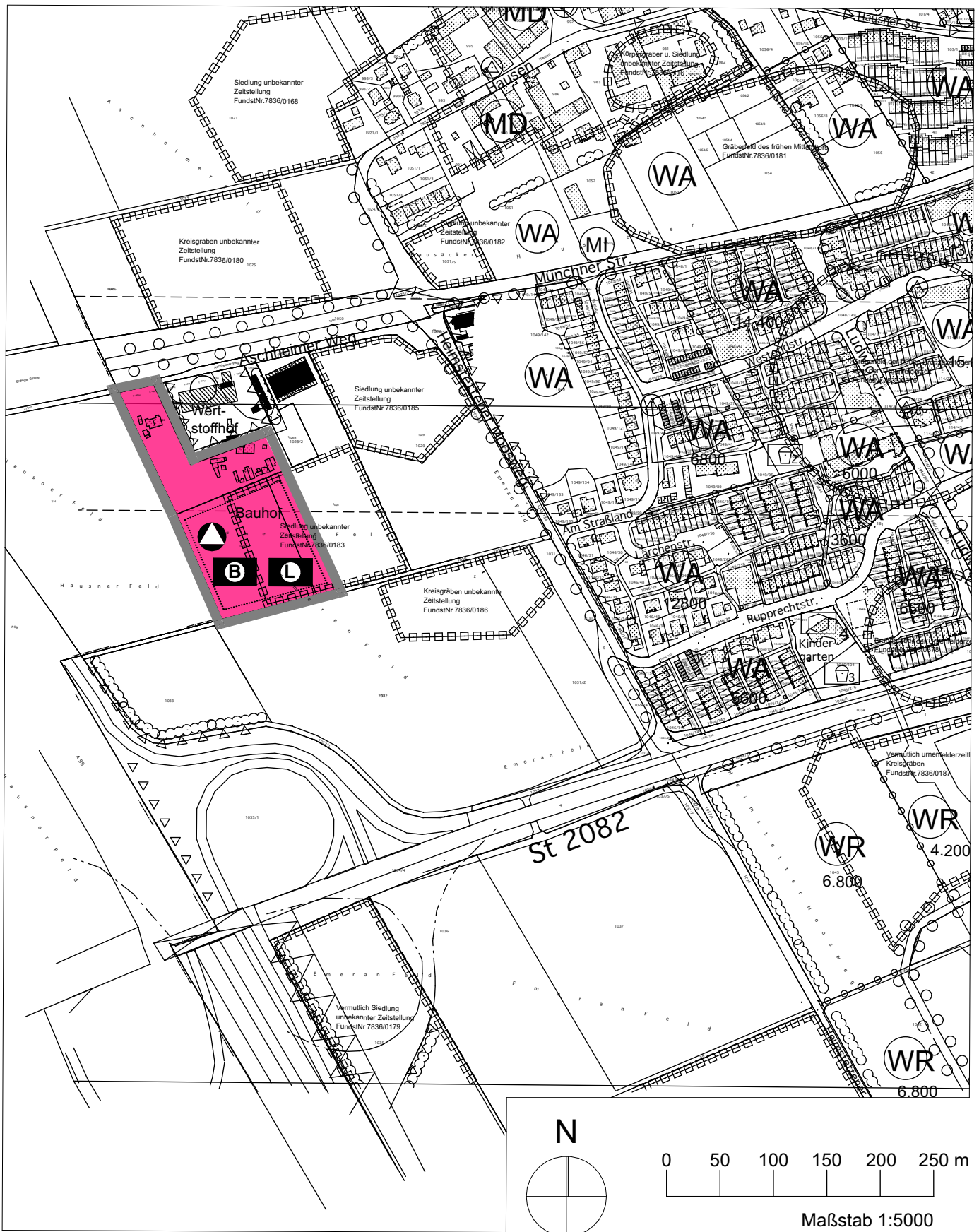
Planfertiger

Baumann. Architekten  
Architekten und Stadtplaner SRL  
Fliederstraße 7, 82237 Wörthsee

# Ausschnitt aus dem rechtswirksamen FNP



# 29. Änderung des Flächennutzungsplanes




# Gemeinde Kirchheim b. München

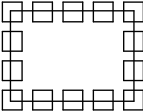
## 29. Änderung des Flächennutzungsplanes

für das Gebiet "südlich des Aschheimer Weges, westlich des Heimstettner Moosweges und nördlich der Staatsstraße St2082"


### Legende


#### Bisherige Darstellung

 Fläche für die Landwirtschaft

 Bodendenkmal

#### Neue Darstellung


 Geltungsbereich der Änderung

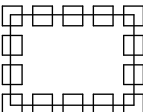
 Baufläche für den Gemeinbedarf

 Sondergebiet Hundeschule

 Wertstoffhof

 Bauhof

 gemeindliche Lagerhalle

 Bodendenkmal

Kartengrundlage: rechtswirksamer FNP im Maßstab 1:5000.

Maßentnahme: Planzeichnung zur Maßentnahme nur bedingt geeignet;  
keine Gewähr für Maßhaltigkeit. Bei der Vermessung sind  
etwaige Differenzen auszugleichen.

Planfertiger: Wörthsee, den .....  
.....  
(Richard Baumann, Architekt und Stadtplaner SRL)

Gemeinde: Kirchheim b. München, den .....  
.....  
(Herr Stephan Keck, Erster Bürgermeister)